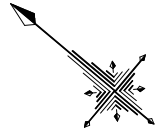


平面図 S=1:500

施工延長 L=220.3m



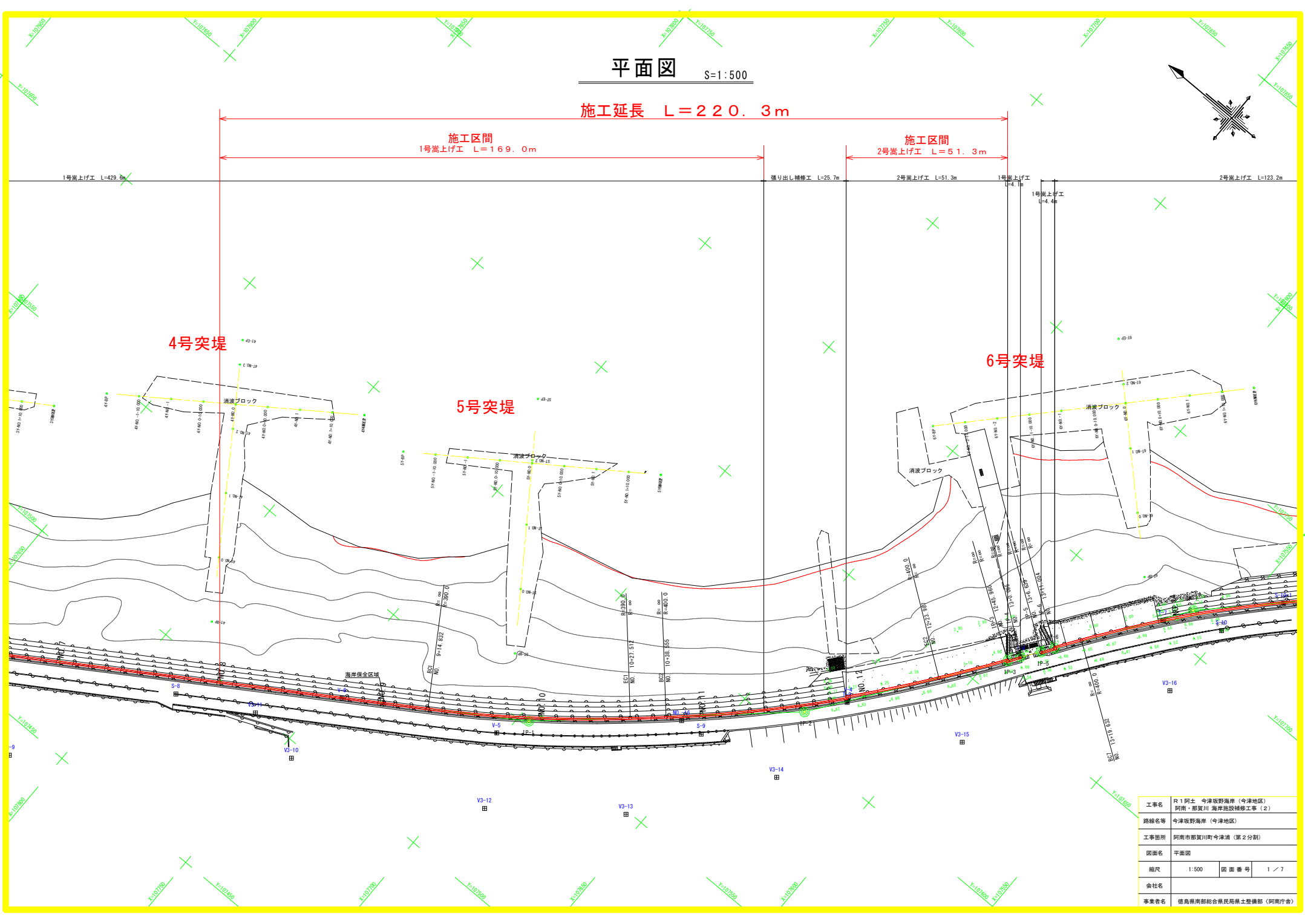
施工区間
1号嵩上げ工 L=169.0m

施工区間
2号嵩上げ工 L=51.3m

4号突堤

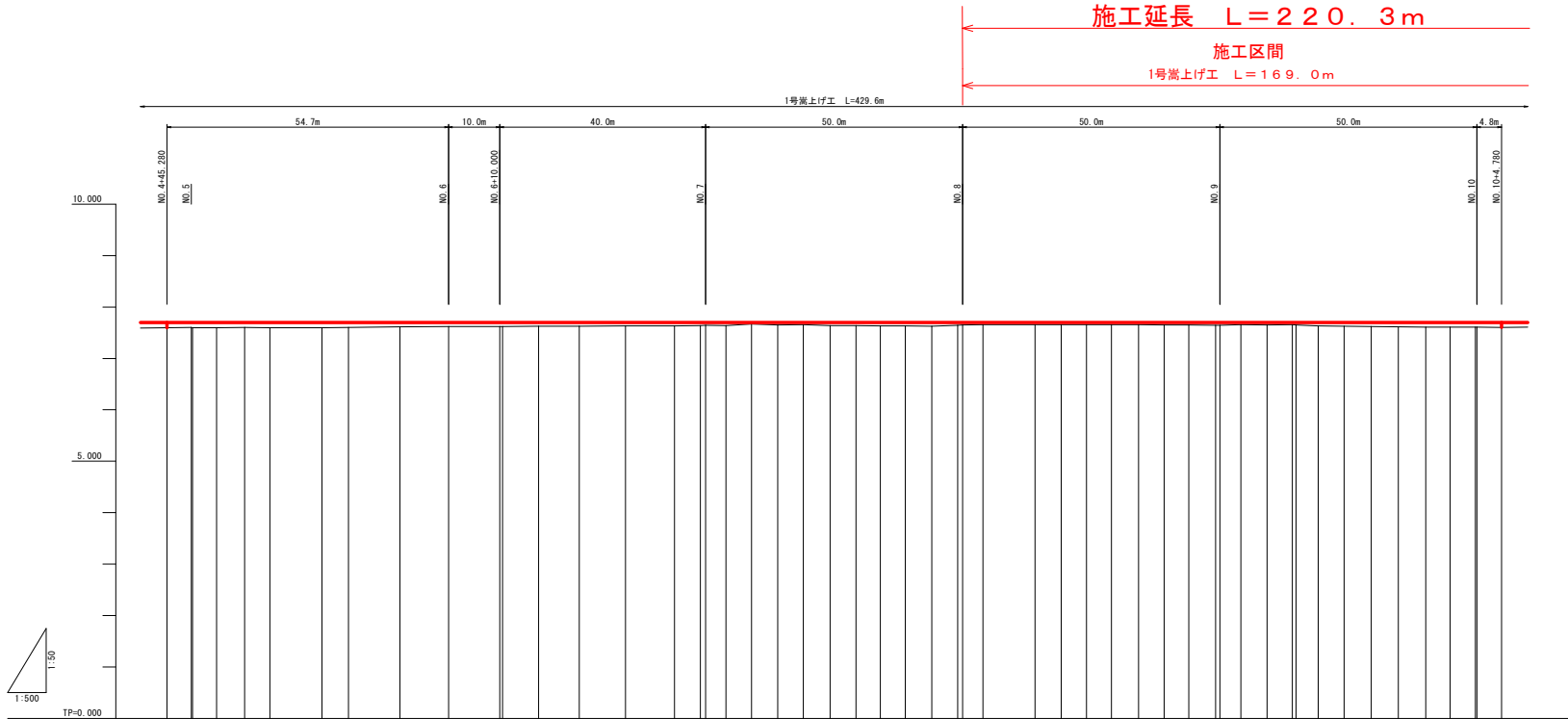
5号突堤

6号突堤



工事名	R1阿土 今津坂野海岸(今津地区) 阿南・那賀川 海岸施設補修工事(2)
路線名等	今津坂野海岸(今津地区)
工事箇所	阿南市那賀川町今津浦(第2分割)
図面名	平面図
縮尺	1:500
図面番号	1/7
会社名	
事業者名	徳島県南部総合県民局土木整備部(阿南庁舎)

縦断図 (1) V=1:50 H=1:500



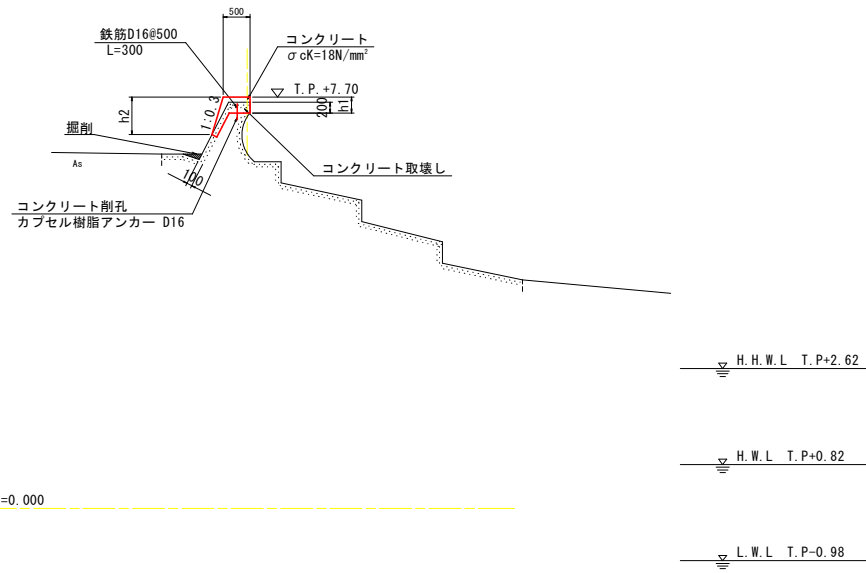
計画勾配	計画高	地盤高	追加距離	点間距離	測点	曲線
	7.70	7.598	5.169-245.200	5.169	⑤	TP=0.000 R=390.000 TL=31.408 CL=62.680 SL=1.283
		7.592	4.720-250.000	4.720	⑥	
		7.598	0.824-260.444	0.824	⑥	
		7.598	4.650-254.890	4.650	⑥	
		7.602	5.460-260.370	5.460	⑥	
		7.595	4.900-265.270	4.900	⑥	
		7.598	10.100-275.600	10.100	⑥	
		7.603	5.100-280.530	5.100	⑥	
		7.615	10.040-290.570	10.040	⑥	
	7.70	7.623	9.440-300.000	9.440	⑥	
	7.70	7.618	10.000-310.000	10.000	⑥	
		7.621	0.830-310.830	0.830	⑥	
		7.629	7.000-317.530	7.000	⑥	
		7.627	7.910-325.440	7.910	⑥	
		7.634	9.000-334.440	9.000	⑥	
		7.634	9.530-343.970	9.530	⑥	
	7.70	7.641	4.890-348.860	4.890	⑥	
		7.641	1.040-350.000	1.040	⑥	
		7.641	3.850-353.850	3.850	⑥	
		7.688	5.010-358.860	5.010	⑥	
		7.649	5.000-364.020	5.000	⑥	
		7.658	4.910-368.990	4.910	⑥	
		7.640	5.200-374.220	5.200	⑥	
		7.638	5.000-379.280	5.000	⑥	
		7.630	4.880-383.880	4.880	⑥	
		7.631	4.800-388.840	4.800	⑥	
		7.635	5.140-393.880	5.140	⑥	
	7.70	7.644	5.650-399.030	5.650	⑥	
		7.649	0.870-400.000	0.870	⑥	
		7.654	3.820-403.820	3.820	⑥	
		7.654	10.130-414.050	10.130	⑥	
		7.654	5.120-419.170	5.120	⑥	
		7.657	4.890-424.060	4.890	⑥	
		7.656	4.870-428.930	4.870	⑥	
		7.656	5.250-434.180	5.250	⑥	
		7.653	4.890-439.170	4.890	⑥	
		7.653	4.820-443.990	4.820	⑥	
		7.645	5.190-449.180	5.190	⑥	
		7.646	0.820-450.000	0.820	⑥	
		7.657	4.110-454.110	4.110	⑥	
		7.653	5.070-459.180	5.070	⑥	
		7.654	4.850-464.130	4.850	⑥	
		7.652	0.702-464.832	0.702	⑥	
		7.651	4.338-469.170	4.338	⑥	
		7.629	5.000-474.200	5.000	⑥	
		7.630	5.200-479.400	5.200	⑥	
		7.615	5.310-484.740	5.310	⑥	
		7.611	5.310-490.050	5.310	⑥	
		7.608	4.750-494.800	4.750	⑥	
		7.607	4.820-499.220	4.820	⑥	
		7.609	0.280-500.000	0.280	⑥	
		7.602	4.780-504.780	4.780	⑥	

※観測高+H28実測標高値である。

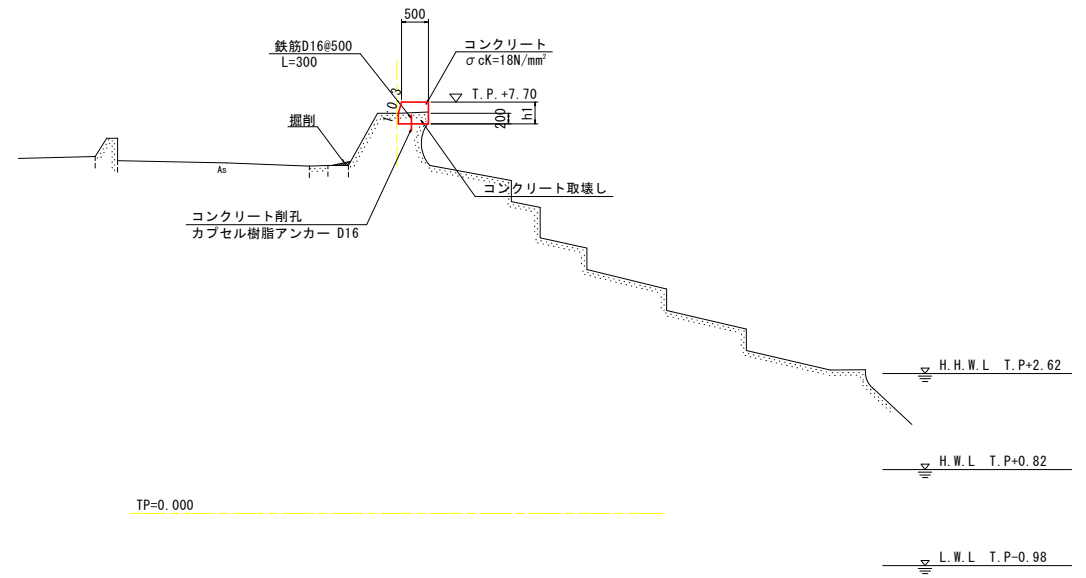
工事名	R1阿土 今津坂野海岸 (今津地区)		
路線名等	阿南・那賀川 海岸施設補修工事 (2)		
工事箇所	阿南市那賀川町今津浦 (第2分割)		
図面名	縦断図 (1)		
縮尺	V=1:50 H=1:500	図面番号	2 / 7
会社名			
事業者名	徳島県南部総合県民局土整備部 (阿南庁舎)		

標準断面図 S=1:50

1号嵩上げ工



2号嵩上げ工

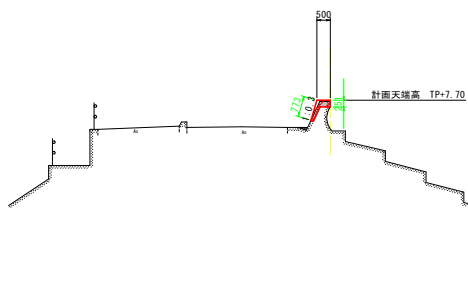


工事名	R1阿土 今津坂野海岸 (今津地区)		
路線名等	阿南・那賀川 海岸施設補修工事 (2)		
工事箇所	阿南市那賀川町今津浦 (第2分割)		
図面名	標準断面図		
縮尺	1:50	図面番号	4 / 7
会社名			
事業者名	徳島県南部総合県民局県土整備部 (阿南庁舎)		

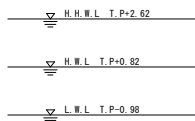
横断図(1) S=1:100

NO. 8

0m:7.649
Pm:



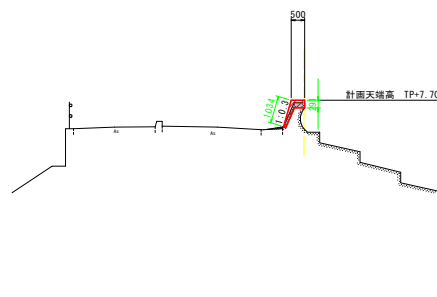
種別	区分	単位	数量
ランタライト	σ 28 ≥ 18N/mm ²	m ³	0.21
型枠	小型構造物	m ²	1.02
Ca取壊し	無筋構造物	m ³	0.15
砂利	土砂	m ³	0.05



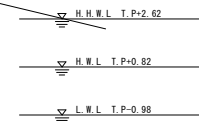
TP=-5.000

NO. 10

0m:7.609
Pm:



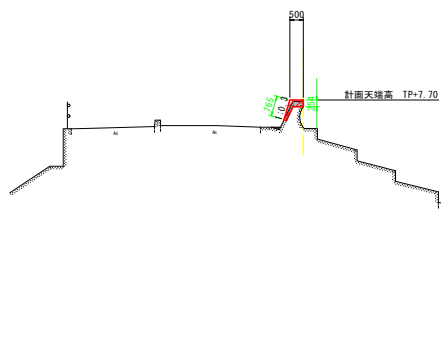
種別	区分	単位	数量
ランタライト	σ 28 ≥ 18N/mm ²	m ³	0.27
型枠	小型構造物	m ²	1.33
Ca取壊し	無筋構造物	m ³	0.17
砂利	土砂	m ³	0.05



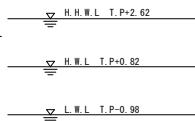
TP=-5.000

NO. 9

0m:7.646
Pm:



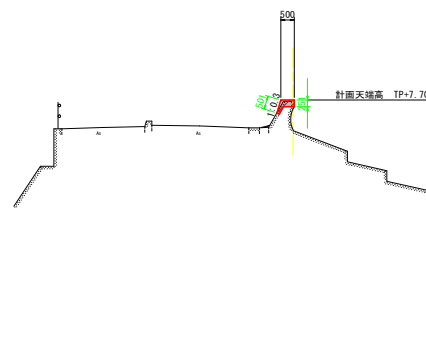
種別	区分	単位	数量
ランタライト	σ 28 ≥ 18N/mm ²	m ³	0.21
型枠	小型構造物	m ²	1.02
Ca取壊し	無筋構造物	m ³	0.14
砂利	土砂	m ³	0.05



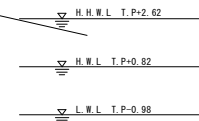
TP=-5.000

NO. 11

0m:7.649
Pm:



種別	区分	単位	数量
ランタライト	σ 28 ≥ 18N/mm ²	m ³	0.17
型枠	小型構造物	m ²	0.75
Ca取壊し	無筋構造物	m ³	0.12
砂利	土砂	m ³	0.05



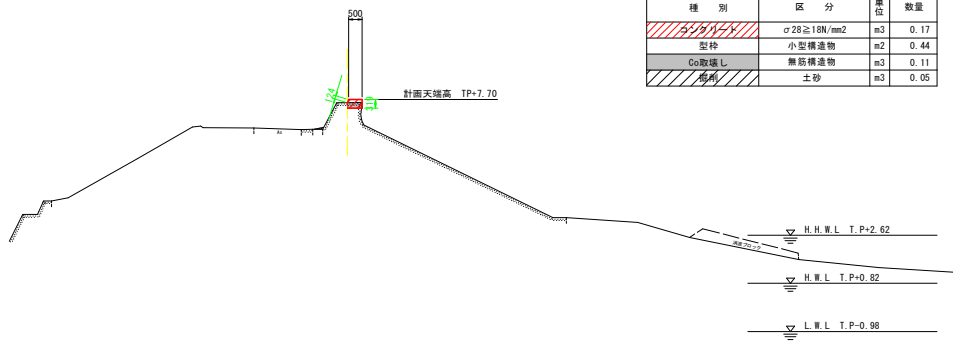
TP=-5.000

工事名	R1阿土 今津坂野海岸 (今津地区)		
路線名等	阿南・那賀川 海岸施設補修工事 (2)		
工事箇所	阿南市那賀川町今津浦 (第2分割)		
図面名	横断図(1)		
縮尺	1:100	図面番号	5/7
会社名			
事業者名	徳島県南部総合県民局県土整備部 (阿南庁舎)		

横断図(2) S=1:100

NO. 12

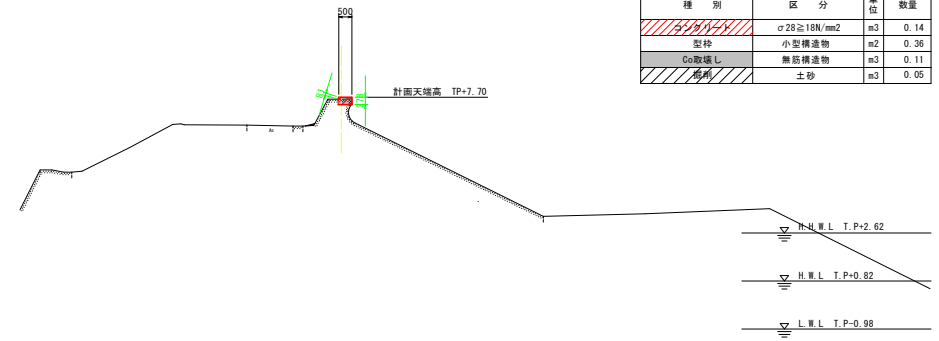
冊: 7.581
冊:



TP=-5.000

EG. 2

冊: 1.626
冊:



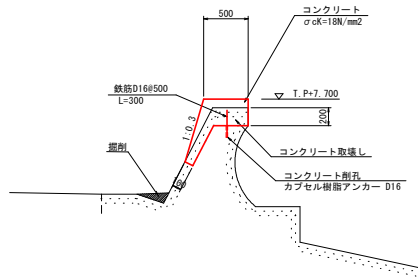
TP=-5.000

工事名	R1阿土 今津坂野海岸 (今津地区) 阿南・那賀川 海岸施設補修工事 (2)		
路線名等	今津坂野海岸 (今津地区)		
工事箇所	阿南市那賀川町今津浦 (第2分割)		
図面名	横断図(2)		
縮尺	1:100	図面番号	6 / 7
会社名			
事業者名	徳島県南部総合県民局県土整備部 (阿南庁舎)		

構造図

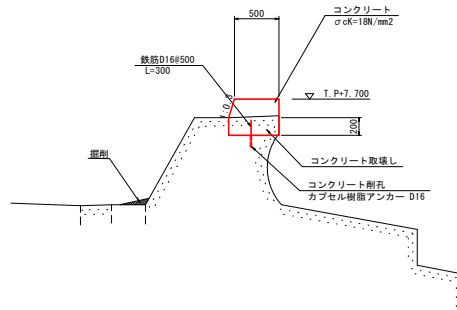
1号嵩上げ工 S=1:30

標準部

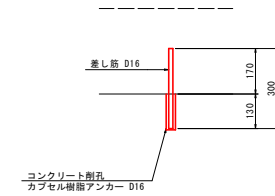


2号嵩上げ工 S=1:30

張り出し部



差し筋詳細図 S=1:10



工事名	R1阿土 今津坂野海岸 (今津地区) 阿南・那賀川 海岸施設補修工事 (2)		
路線名等	今津坂野海岸 (今津地区)		
工事箇所	阿南市那賀川町今津浦 (第2分割)		
図面名	構造図		
縮尺	1:10, 1:30	図面番号	7/7
会社名			
事業者名	徳島県南部総合県民局県土整備部 (阿南庁舎)		